



# FALKPLAN-ANDES

## *LOCAL TRAFFIC CONTROL*

Falkplan-Andes:

Rob Huibers

Datum:

8 november 2007



# 1.1 Navigatiesysteem leidt eigen leven



## Irritaties en klachten bij gemeentepolitiek

- ▶ Een tijdelijk verbod op het gebruik van navigatiesystemen.
- ▶ In Roermond moesten de routeplanners uit.



## Vervoerders pleiten voor betere navigatiesystemen

al niet over firmazige route-informatie. Daarbij valt te denken aan de hoogte van vrachtwagenchauffeur wél hij niet van lopen op weg naar zijn afleveradres. Bij de belangrijke afleveringen voor vervoerders, ontvangers en aan hennover magistraten. „Na enkele incidenten hebben we de kwestie aangekaart bij de wegbeheerders”, vertelt beleidsmedewerker Gemalte van der Horst. „Het is heel vervelend als je niet een exacte vrachtwagen route ont-“

De huidige generatie navigatiesystemen stuurt een chauffeur via de kortste route van A naar B. Daarbij wordt meestal geen rekening gehouden met vrachtwagens als files, omleidingen en wegwerkzaamheden, beklagt een navigatiesysteem-ont-“

De huidige generatie navigatiesystemen stuurt een chauffeur via de kortste route van A naar B. Daarbij wordt meestal geen rekening gehouden met vrachtwagens als files, omleidingen en wegwerkzaamheden, beklagt een navigatiesysteem-ont-“

Gemeenten zijn het gedender door dorpskernen beu

Het probleem bleek landelijk voor te komen en daarom plakte de verens- aparte routes voor vrachtwagen. Het ministerie van Verkeer en Waterstaat zal zorgen voor een centrale databank met grootste en uitgegeven routes voor het vrachtwagen- lever. Gemeenten moeten zelf aan- gemeten welke routes dat zijn.

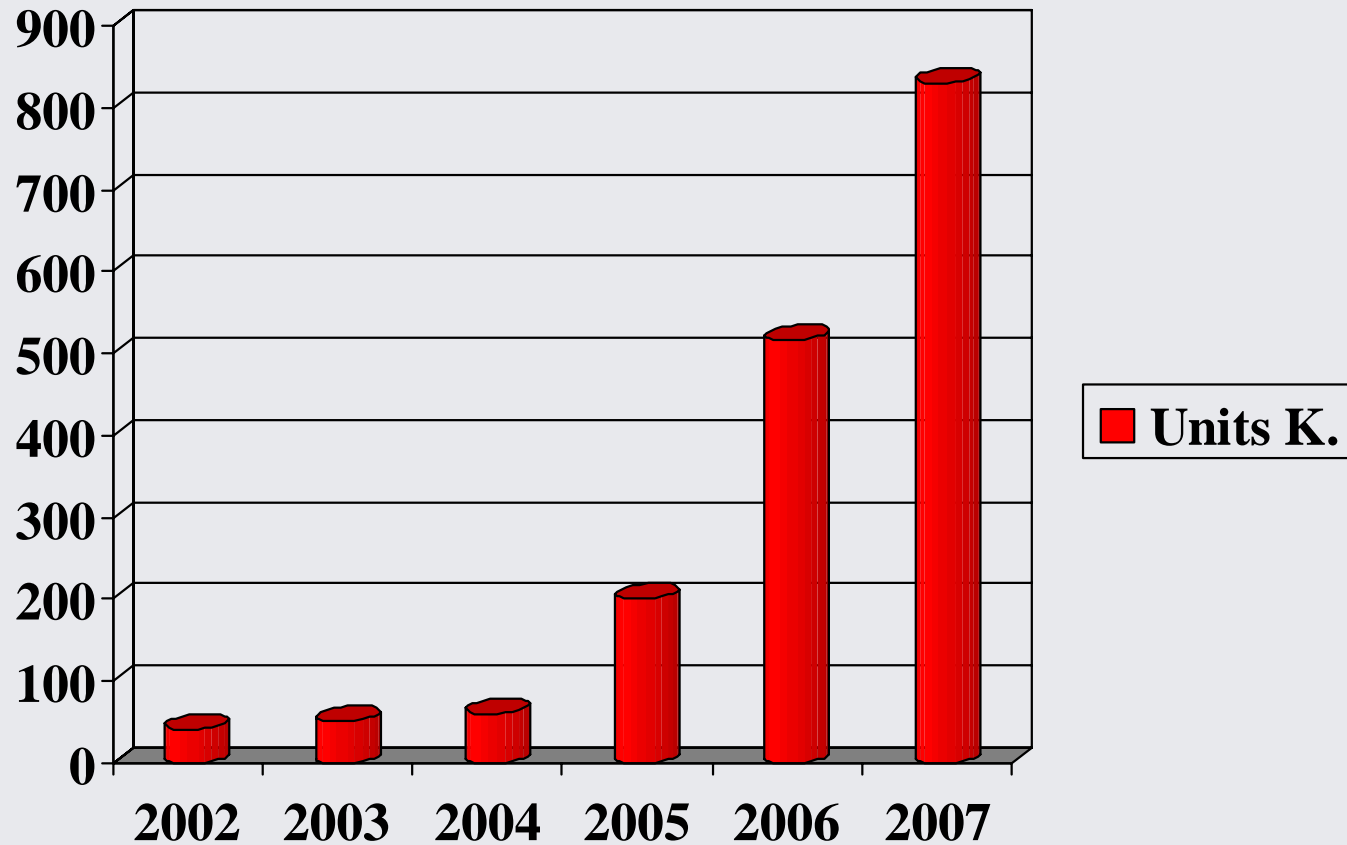
Wegwagenschauffeurs vaker en route die niet geschikt blijkt

Het is niet de- veel eer- licheit niet- ste die- is er al een voor- Door- kien- steeds- bikt- leest- VNG- sante databank waarvoor gemeenten- is er al een voor- Door- kien- steeds- bikt- leest- VNG- sante databank waarvoor gemeenten- is er al een voor- Door- kien- steeds- bikt- leest- VNG-



# 1.2 > Ontwikkelingen Navigatiebranche

Car Navigation Total Market NL Sales Units



# 1.3 > Hoe ging het vroeger!



# 1.4 > Wegbeheerder verliest controle

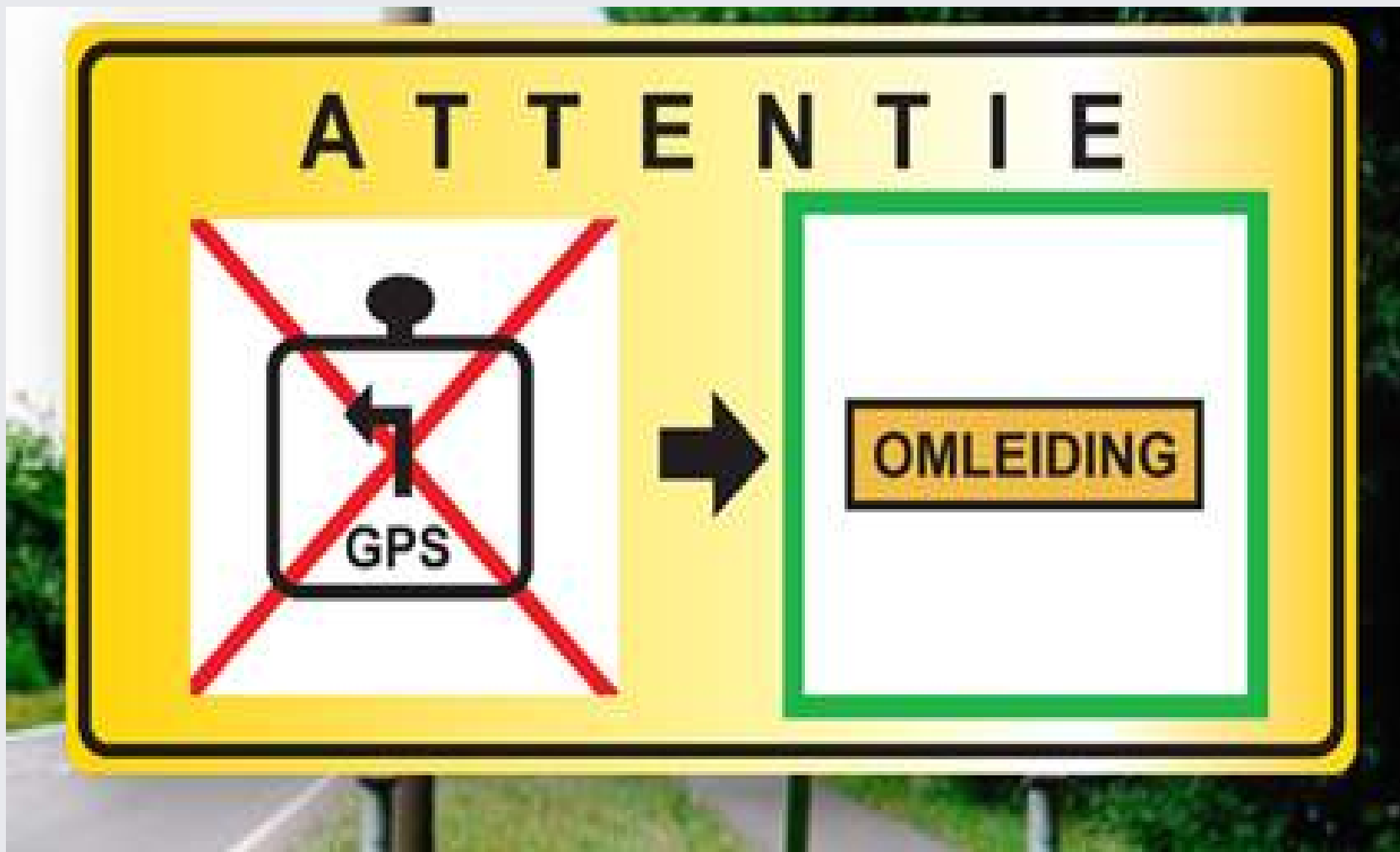


Praktijkcase Roermond

1.5

## Situatie op de weg

Meer fysieke maatregelen



1.6

# Maatschappelijk gewenste routing?



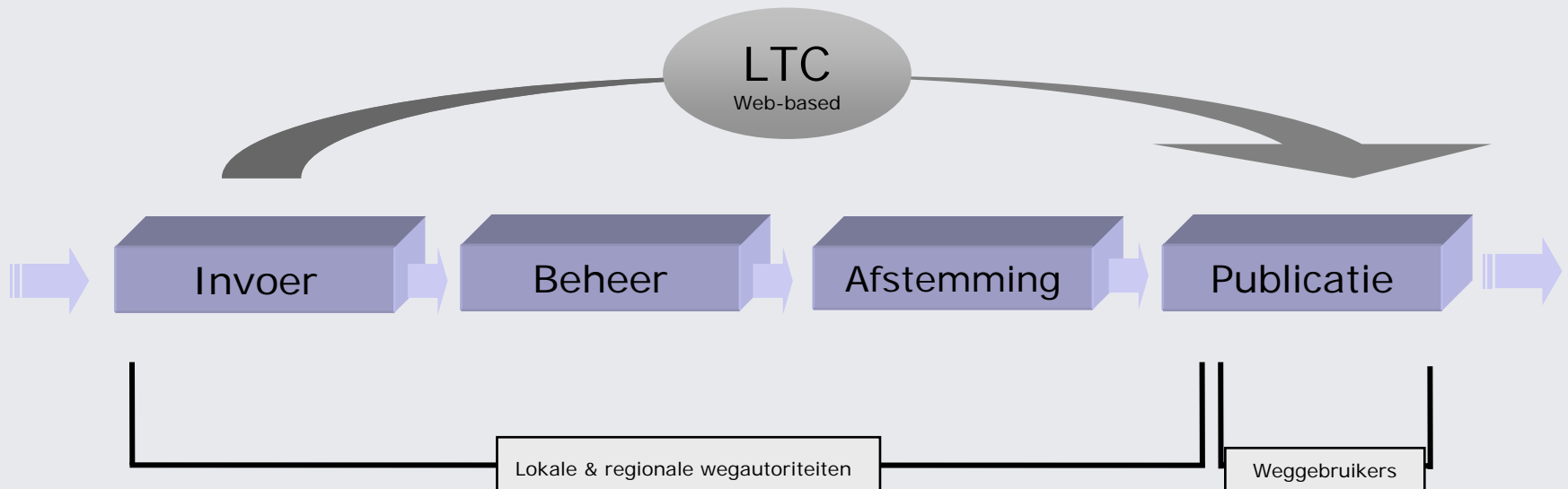


# 1.8 > Bijdrage aan oplossing

Local Traffic Control (=LTC) is een web-based applicatie ...

... waarin wegbeheerders geplande verkeersverstoringen kunnen invoeren, beheren, afstemmen en publiceren ...

... op intern (lokale en regionale wegautoriteiten) en extern (weggebruikers) niveau.



# 1.9 Screenshot Local Traffic Control

The screenshot displays the 'Local Traffic Control Module' web application. The browser address bar shows 'http://ltc.falkplanandes.nl - Local Traffic Control Module Falkplan-Andes - Mozilla Firefox'. The application interface includes a menu bar with 'Kaart', 'Activiteiten', 'Gemeente', 'Provincie', 'Filters', 'Publiceren', 'Handleiding', and 'Uitloggen'. Below the menu is a toolbar with various navigation icons. The main content area features a map of Tilburg with several red triangular warning icons indicating traffic control measures. A detailed information panel on the right side of the map provides the following data:

- Actief filter:** Deze week en de komende drie maanden
- Startdatum:** 18 DEC 2006
- Einddatum:** 18 MRT 2007

**Bewerk activiteit**

- Burg. Baron van Voorst tot Voorstweg
- Elzenstraat
- Goirkestraat (BOUW)
- Korvelseweg
- Korvelseweg (BOUW)
- Mauritsgrf (BOUW)
- Mechtidisstraat (BOUW)
- Quirijnboulevard/park
- Sint Josephstraat
- Spoorlaan Fase 1

**Informatie**

**Naam**  
Korvelseweg

**Beschrijving**  
Herbestraten trottoir en parkeervakken. Onderhoud labels en leidingen. Nieuw straatmeubilair.

**Data**  
Van 26-08-2006 tot 30-04-2007

**Wegbeheerder**  
Gemeente Tilburg

**Belemmeringen**  
Algemeen - Halve rijbaan afgesloten.  
Eenrichtingsverkeer richting centrum

**Contactpersonen**  
Frank Martens (Projectleider)  
Bianca van Oirschot (Projectleider)  
Dick Bon (Vakspecialist)

**Mechtidisstraat (BOUW)**  
Bouw Phoenixdomein  
Van 05-10-2006 tot 01-02-2008  
Gemeente Tilburg

Applet LocalTrafficControl started 0.109s

# 2.0 > Screenshot Local Traffic Control







# Falkplan - Andes

